

«СОГЛАСОВАНО»

Комитет по образованию  
Администрации Великого  
Новгорода  
Шамова И.Л.

Дата: \_\_\_\_\_



«УТВЕРЖДАЮ»

Директор МАОУ  
«Школа №37»

Ильина Е.Ю.

Дата: \_\_\_\_\_



«СОГЛАСОВАНО»

Отдел ГИБДД УМВД России по г.  
Великий Новгород

Врио начальник, подполковник полиции

*А.Н. Кашиников*

Кашиников А.Н.

Дата: \_\_\_\_\_

## ПАСПОРТ

дорожной безопасности образовательной организации

Муниципальное автономное общеобразовательное учреждение

«Средняя общеобразовательная школа №37»

2024 год

## Общие сведения

Муниципальное автономное общеобразовательное учреждение  
«Средняя общеобразовательная школа №37»

*(Полное наименование образовательной организации)*

**Тип образовательной организации:** автономная

**Юридический адрес:** 173015, Новгородская область, город Великий  
Новгород, улица Озёрная, дом 13

**Фактический адрес:** 173015, Новгородская область, город Великий  
Новгород, улица Озёрная, дом 13

### Руководители образовательной организации:

Директор	Ильина Елена Юрьевна	73-39-01
	<i>(фамилия, имя, отчество)</i>	<i>(телефон)</i>

### Заместитель директора

по учебной работе	Дашкова Алла Григорьевна	96-01-37
	Наумова Татьяна Викторовна	96-05-37
	<i>(фамилия, имя, отчество)</i>	<i>(телефон)</i>

### Заместитель директора

по воспитательной работе	Никитина Лариса Сергеевна	96-06-37
	<i>(фамилия, имя, отчество)</i>	<i>(телефон)</i>

### Ответственные работники муниципального органа образования

Заведующая отделом профобразования и охраны безопасности Кривенко Татьяна Леонидовна	труда и техники 63-29-13
---	-----------------------------

### Ответственные от Госавтоинспекции

Старший инспектор по ИАЗ Ращупкина Ирина Константиновна	98-10-94
---	----------

### Ответственные работники за мероприятия по профилактике

детского травматизма	Заместитель директора по ВР Никитина Лариса Сергеевна	96-06-37
----------------------	--	----------

**Руководитель или ответственный работник дорожно-эксплуатационной организации, осуществляющей содержание улично-дорожной сети (УДС)\***

МКУ «Городское хозяйство» 63-45-72  
*(фамилия, имя, отчество) (телефон)*

**Руководитель или ответственный работник дорожно-эксплуатационной организации, осуществляющей содержание технических средств организации дорожного движения (ТСОДД)\***

МКУ «Городское хозяйство» 63-45-72  
*(фамилия, имя, отчество) (телефон)*

**Количество обучающихся (учащихся, воспитанников)** 1410

**Наличие уголка по БДД** фойе школы  
*(если имеется, указать место расположения)*

**Наличие класса по БДД** кабинет ОБЖ 5.3.5, 5 корпус 3 этаж  
*(если имеется, указать место расположения)*

**Наличие автогородка (площадки) по БДД** нет

**Наличие автобуса в образовательной организации** нет  
*(при наличии автобуса)*

**Владелец автобуса** —  
*(ОО, муниципальное образование и др.)*

**Время занятий в образовательной организации:**

**1-ая смена:** 08 час. 30 мин. – 15 час.00 мин. (период)

**2-ая смена:** \_\_\_ час. \_\_\_ мин. – \_\_\_ час. \_\_\_ мин. (период)

**внеклассные занятия:** 14 час. 00 мин. – 21 час. 00 мин. (период)

#### **Телефоны оперативных служб:**

МЧС – 101, Полиция – 102, Скорая медицинская помощь – 103,  
Аварийная газовая служба – 104, Единый номер экстренных вызовов – 112

---

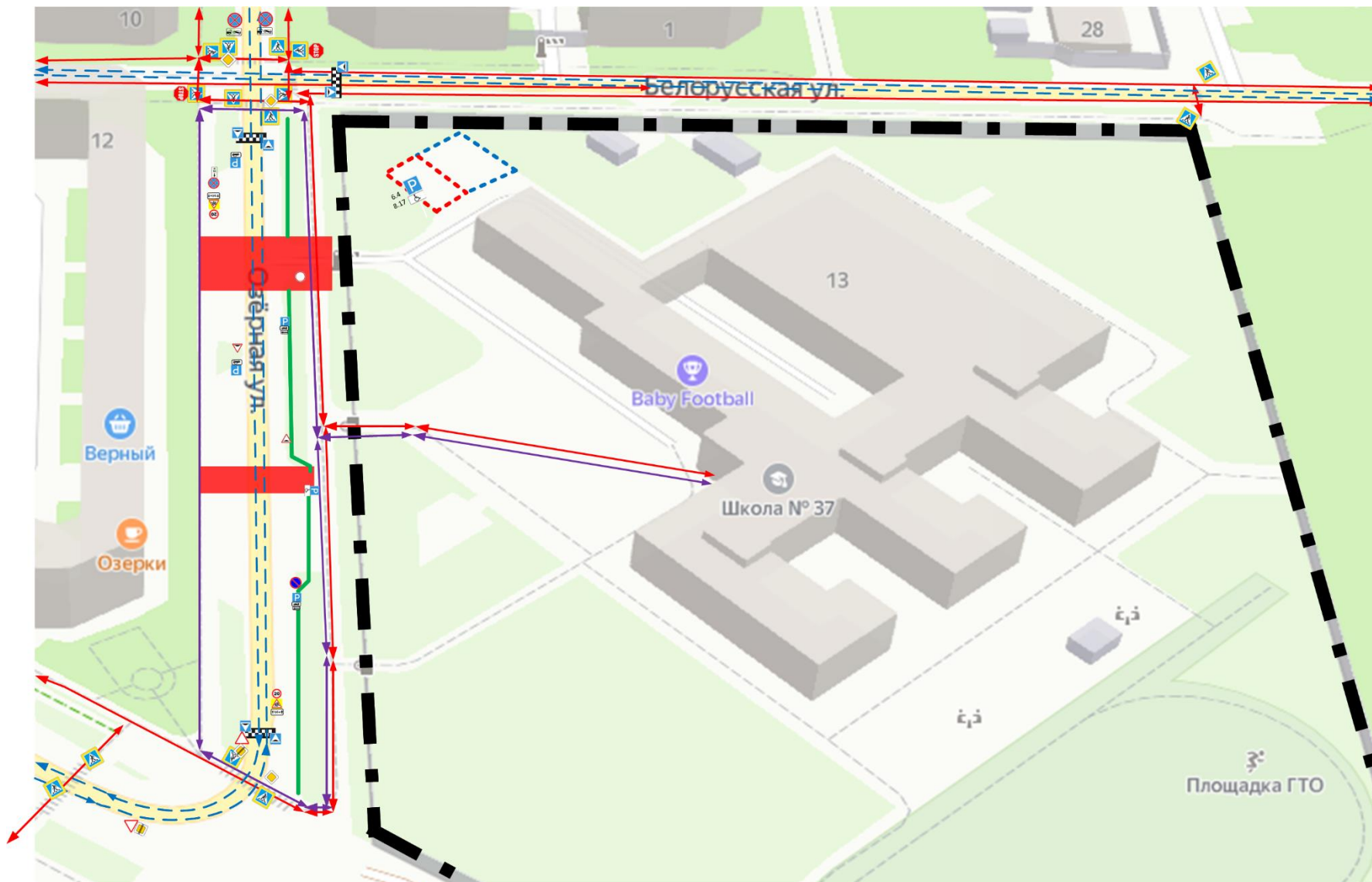
\* Дорожно-эксплуатационные организации, осуществляющие содержание УДС и ТСОДД, несут ответственность в соответствии с законодательством Российской Федерации (Федеральный закон «О безопасности дорожного движения» от 10 декабря 1995 г. № 196-ФЗ, Кодекс Российской Федерации об административных правонарушениях, Гражданский кодекс Российской Федерации)














## Содержание

- I. План-схемы образовательной организации (сокращение – ОО).
  1. Район расположения образовательной организации, пути движения транспортных средств и детей (обучающихся).
  2. Организация дорожного движения в непосредственной близости от образовательной организации с размещением соответствующих технических средств организации дорожного движения, маршруты движения детей и расположение парковочных мест.
  3. Маршруты движения организованных групп детей от образовательной организации к стадиону, парку или спортивно-оздоровительному комплексу.
  4. Пути движения транспортных средств к местам разгрузки/погрузки и рекомендуемые безопасные пути передвижения детей по территории образовательной организации.

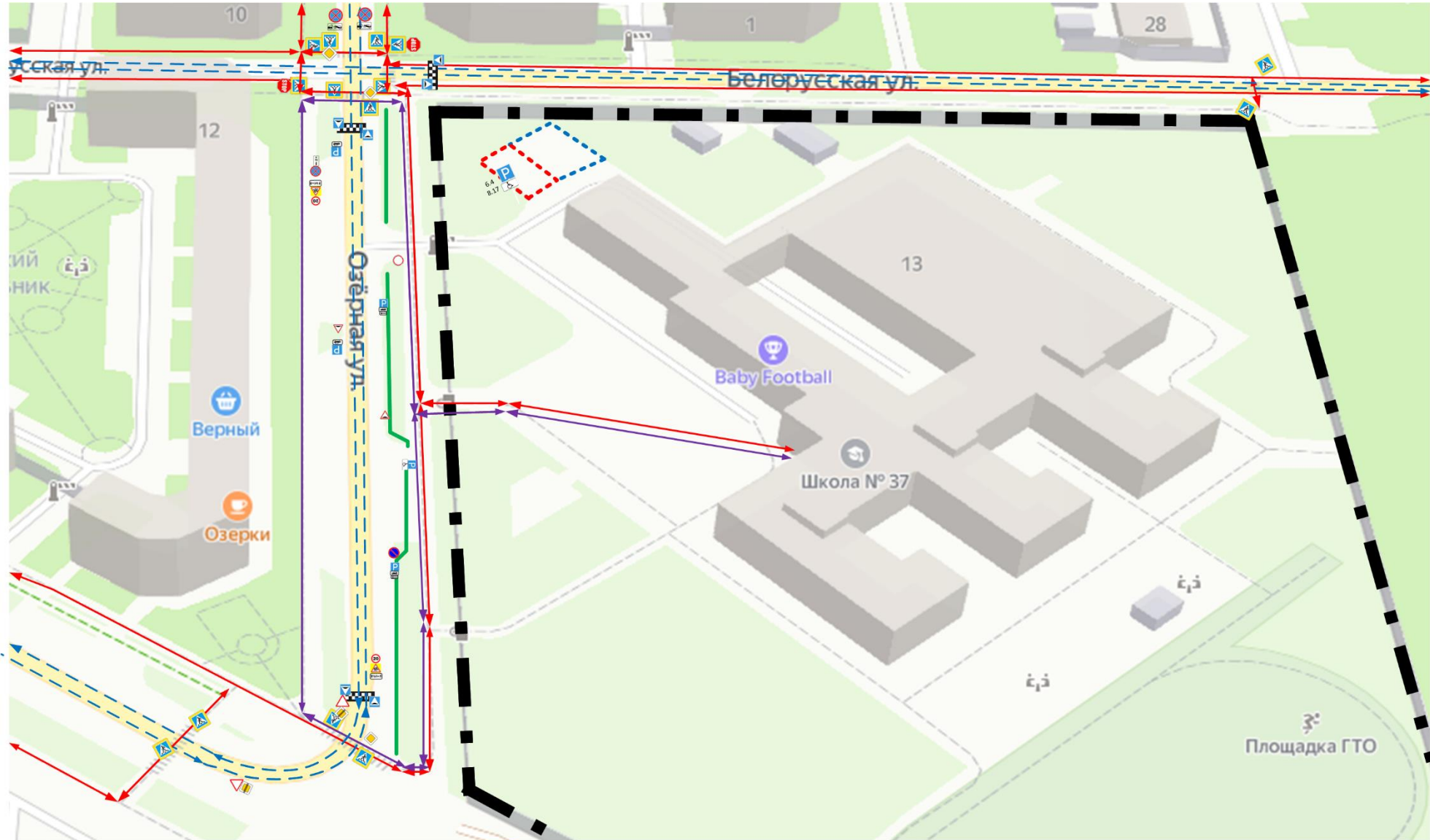
# I. План-схемы образовательной организации














## 1. Район расположения образовательной организации, пути движения транспортных средств и детей (обучающихся)



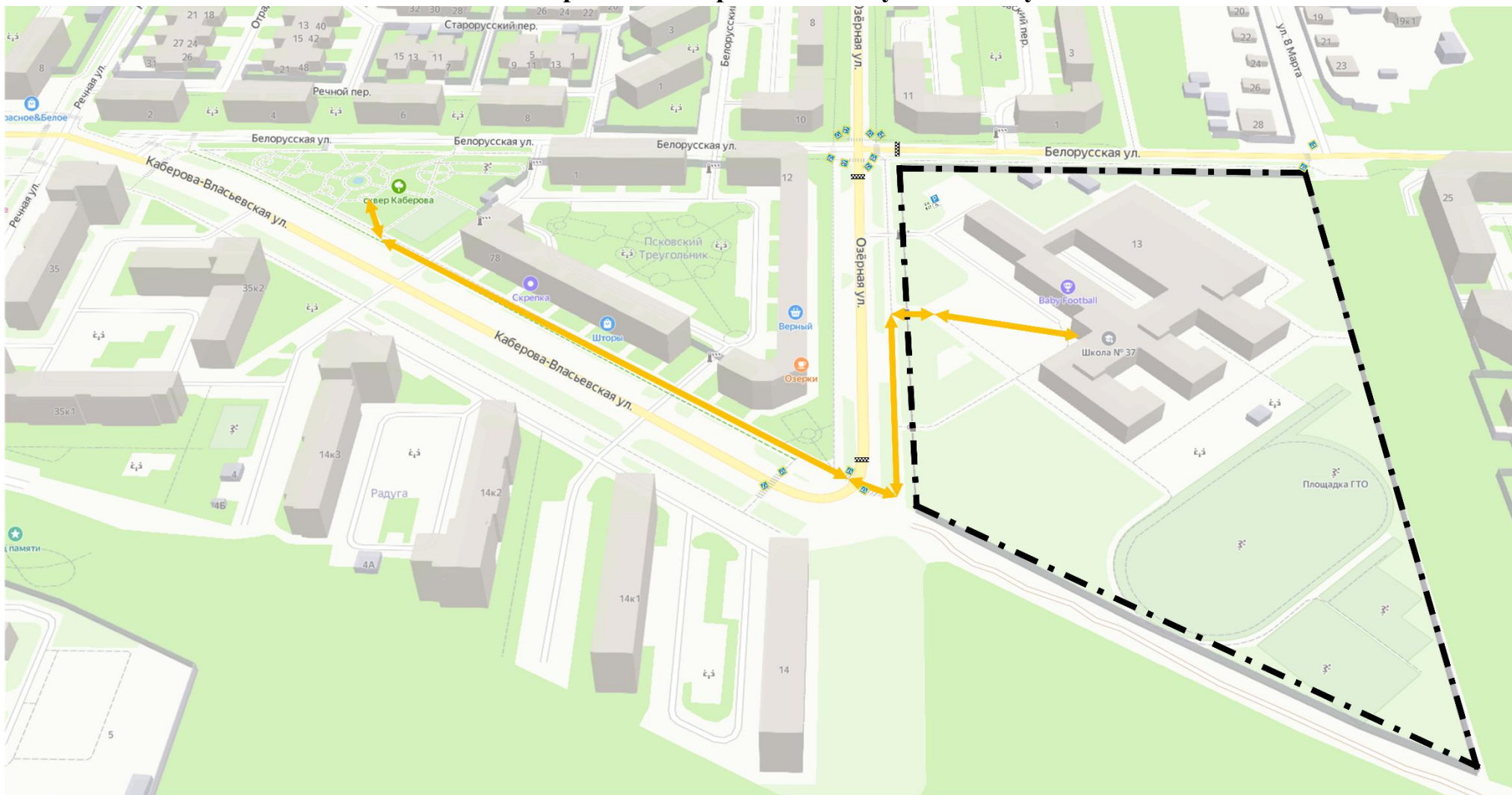
- |  |  |
|--|--|
|  - проезжая часть               |  - зона парковки а/т для маломобильных групп                      |
|  - искусственная неровность     |  - зона парковки служебного а/т                                   |
|  - ограждение территории ОО     |  - опасный участок  |
|  - движение ТС                  |  - направление безопасного движения группы к парку (скверу) из ОО |
|  - движение детей в (из) ОО     |  - зона разгрузки товаров   |
|  - пешеходное ограждение        |  - движение детей по территории ОО                                |
|  - движение детей от частных ТС |  |

2. Схема организации дорожного движения в непосредственной близости от образовательной организации с размещением соответствующих технических средств организации дорожного движения, маршрутов движения детей и расположения парковочных мест



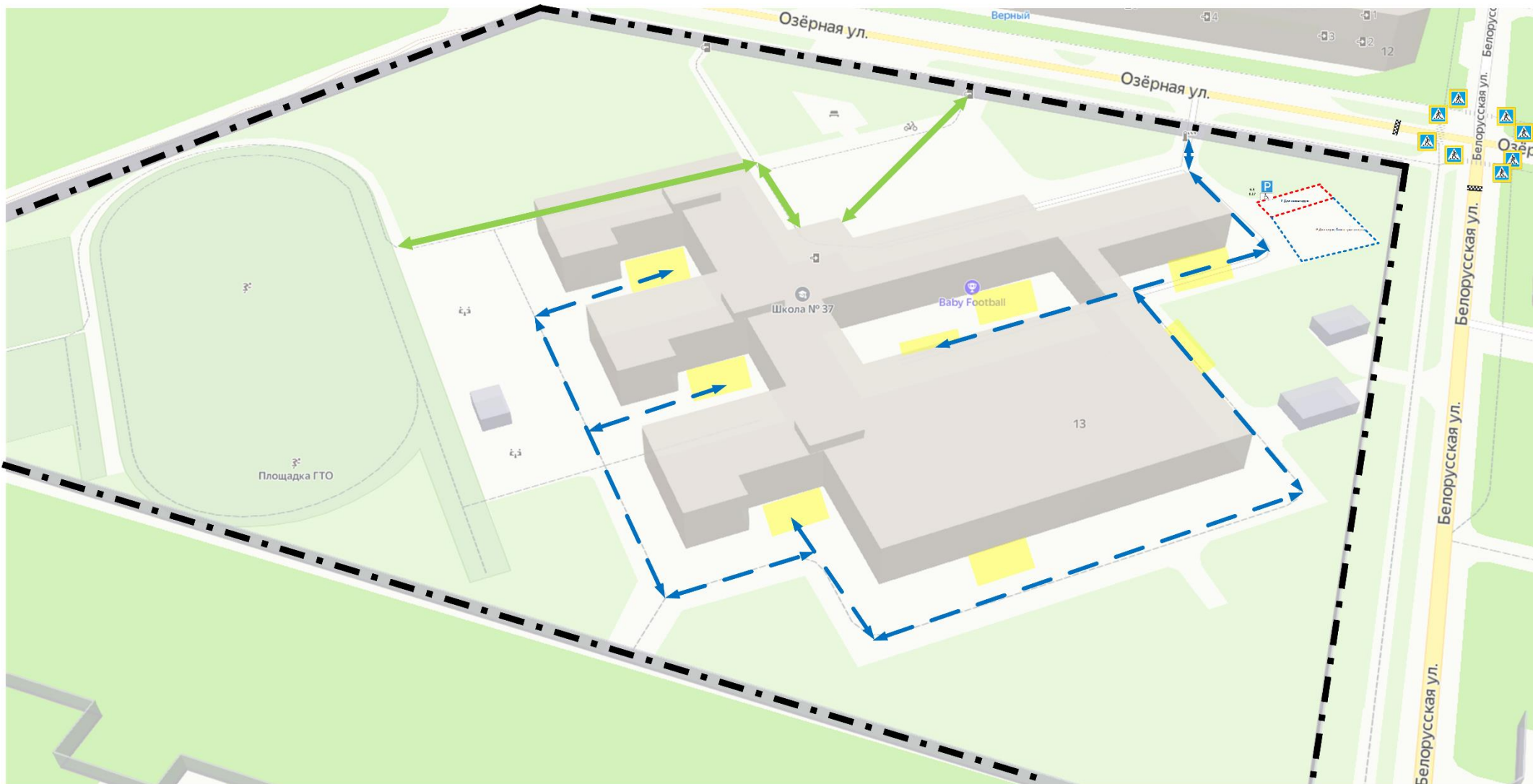
- |  |  |
|--|--|
|  - проезжая часть               |  - зона парковки а/т для маломобильных групп                      |
|  - искусственная неровность     |  - зона парковки служебного а/т                                   |
|  - ограждение территории ОО     |  - опасный участок  |
|  - движение ТС                  |  - направление безопасного движения группы к парку (скверу) из ОО |
|  - движение детей в (из) ОО     |  - зона разгрузки товаров   |
|  - пешеходное ограждение        |  - движение детей по территории ОО                                |
|  - движение детей от частных ТС |  |

### 3. Маршруты движения организованных групп детей от образовательной организации к стадиону, парку или спортивно-оздоровительному комплексу



- |   |                                |   |  |
|---|--------------------------------|---|--|
|  | - проезжая часть               |  | - зона парковки а/т для маломобильных групп                      |
|  | - искусственная неровность     |  | - зона парковки служебного а/т                                   |
|  | - ограждение территории ОО     |  | - опасный участок  |
|  | - движение ТС                  |  | - направление безопасного движения группы к парку (скверу) из ОО |
|  | - движение детей в (из) ОО     |  | - зона разгрузки товаров   |
|  | - пешеходное ограждение        |  | - движение детей по территории ОО                                |
|  | - движение детей от частных ТС |   |  |

#### 4. Пути движения транспортных средств к местам разгрузки/погрузки и рекомендуемые безопасные пути передвижения детей по территории образовательной организации



- |  |                                |   |  |
|--|--------------------------------|---|--|
|  | - проезжая часть               |  | - зона парковки а/т для маломобильных групп                      |
|  | - искусственная неровность     |  | - зона парковки служебного а/т                                   |
|  | - ограждение территории ОО     |  | - опасный участок  |
|  | - движение ТС                  |  | - направление безопасного движения группы к парку (скверу) из ОО |
|  | - движение детей в (из) ОО     |  | - зона разгрузки товаров   |
|  | - пешеходное ограждение        |  | - движение детей по территории ОО                                |
|  | - движение детей от частных ТС |   |  |